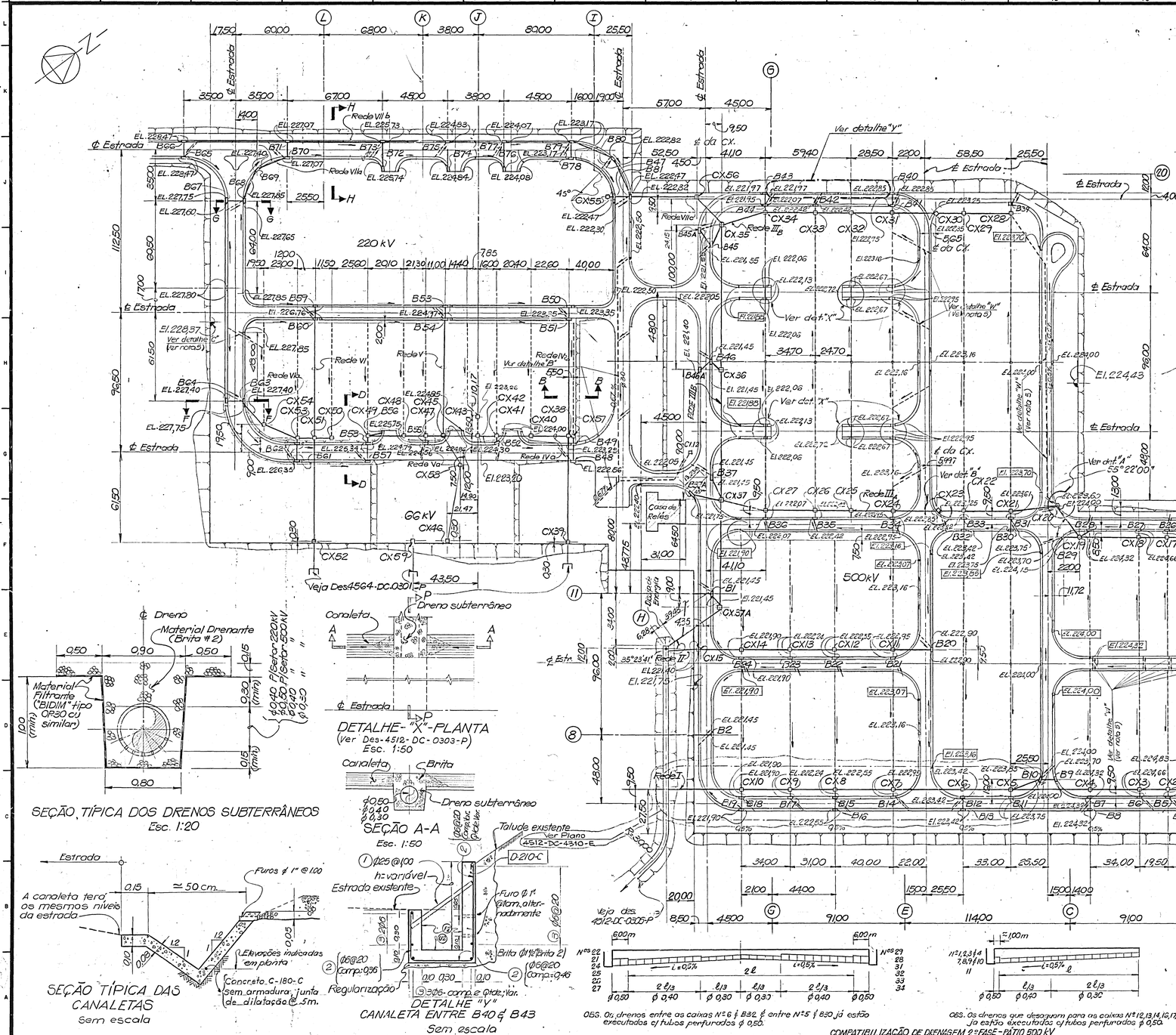

SEÇÃO TÍPICA DOS DRENOS SUBTERRÂNEOS
Esc. 1:20

DETALHE-"X"-PLANTA
(Ver Des-4512-DC-0303-P)
Esc. 1:50

SEÇÃO A-A
Esc. 1:50

SEÇÃO TÍPICA DAS CANALETAS
Sem escala

DETALHE "Y"
CANALETA ENTRE B40 & B43
Sem escala

OBS. Os drenos entre as caixas Nº 6 & B32 & entre Nº 5 & B30 já estão executados c/ tubos perfurados Ø 0,50.

OBS. Os drenos que desaguam para as caixas Nº 12, 13, 14, 16, 17, 18 & B28 já estão executados c/ tubos perfurados Ø 0,50.

COMPATIBILIZAÇÃO DE DRENAGEM 2ª FASE - PÁTIO 500 kV

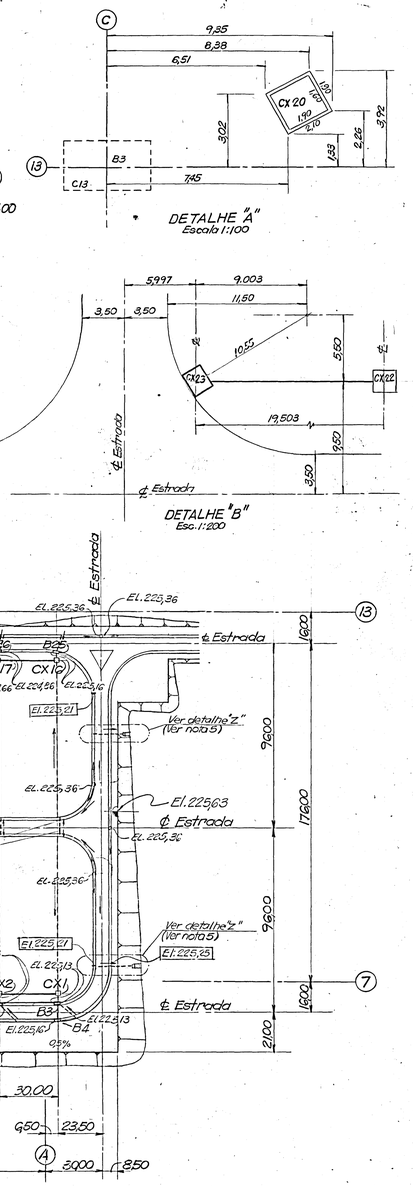

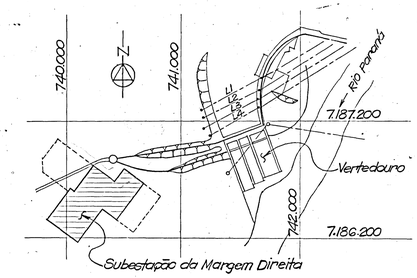

PLANTA CHAVE
Sem Escala

SÍMBOLOS:
- Valeta
- CX - Caixa de Visita
- B - Bueiro
- Rede Pluvial Subterrânea
- Saída da Rede Pluvial
- Dreno Subterrâneo
- Caimento dos Drenos
- Eixo Elétrico

NOTAS:
1- Dimensões em metros, exceto onde indicado.
2- Todas as dimensões referem-se as linhas de centro.
3- Todos os drenos terão caimento de 0,5 % no sentido indicado
4- As elevações indicadas, referem-se ao fundo da canaleta.
5- Para demais Seções e Detalhes veja Des.4562-DC-0301-P
6- As elevações dentro de retângulos se referem do Fundo das canaletas no P.T. da estrada

DESENHOS DE REFERÊNCIA:

Drenagem 2ª Fase - Cxs. de Visita & Bueiros - Formas	4564-DC-0300-P
Terraplenagem - Planta	4511-DC-0300-P
Estradas de Serviço - Planta & Seções	4510-DC-0300-P
Drenagem 2ª Fase - Elev. Esquem.	4512-DC-0303-P
Drenagem 2ª Fase - Redes de Drenagem	4512-DC-0304-P
Drenagem 2ª Fase - Cxs. de Visita - Formas	4514-DC-0316-P
Drenagem 2ª Fase - Redes de Drenagem	4562-DC-0300-P
Drenagem 2ª Fase - Seções e Detalhes	4562-DC-0301-P
Drenagem 2ª Fase - Canal de Descarga	4512-DC-0305-P
Dissipador de Energia - Formas - 220 kV	4564-DC-0301-P
Compatibilização de Drenaje 2ª Fase - Pátio 500 kV	4512-DF-38001-E
Dren. 2ª Fase - RED III A - Ubicación de Caja Cx20 y 23	4512-DF-38005-E
Red de Drenaje - 2ª Fase - Compatibilización de Proyecto	4512-DF-38004-E

Escala original 1:50
Escala original 1:1250

Nº	DESCRIÇÃO	ASSIN.	DATA	ASSIN.	DATA
R8	Revisado como construído		23/12/82		9/1/83
R7	Revisão geral dos níveis das valetas das estradas		3/12/82		1.06.83
R6	Relocação Rede III B Cx.20, Cx22, Cx23, e modif. drenos subter. conforme construído.		3/12/82		5/12/82
R5	Modif. vértice próximo eixo 20.		27/7/82		28.08.82
R4	Modificada locação CX.15		7/4/82		7.04.82
R3	Onde indicado		2/12/82		17.12.82
R2	Revisão geral		24/11/81		24.11.81
R1	Revisão geral		3/11/81		3.11.81

REVISÕES — IECO-elc — ITAIPU

PROJ. — VERIF. — APROV.
DES. — VISTO — DATA 16/10/81

IECO-elc COORDENADOR — 26

BRASIL — ITAIPU BINACIONAL — PARAGUAY

SUBESTAÇÃO DA MARGEM DIREITA
DRENAGEM - 2ª FASE
PLANTA

ITAIPU BINACIONAL — VISTO — DATA 15.10.81

4512-DC-0302-P — R9

9 | Revisado em C-8/12 | 09/01/83 | 10/02